

RÉVISION GÉNÉRALE

DOSSIER D'ARRET ET D'ENQUÊTE PUBLIQUE



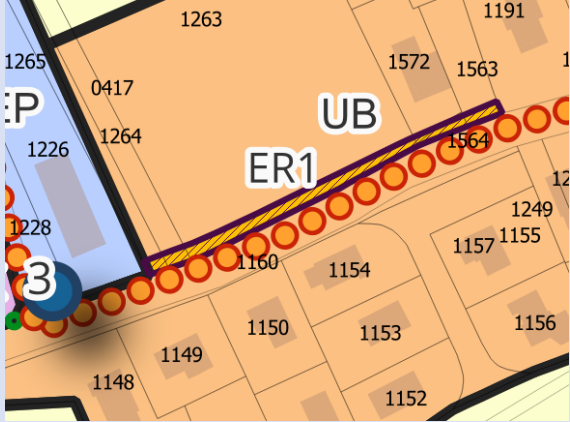
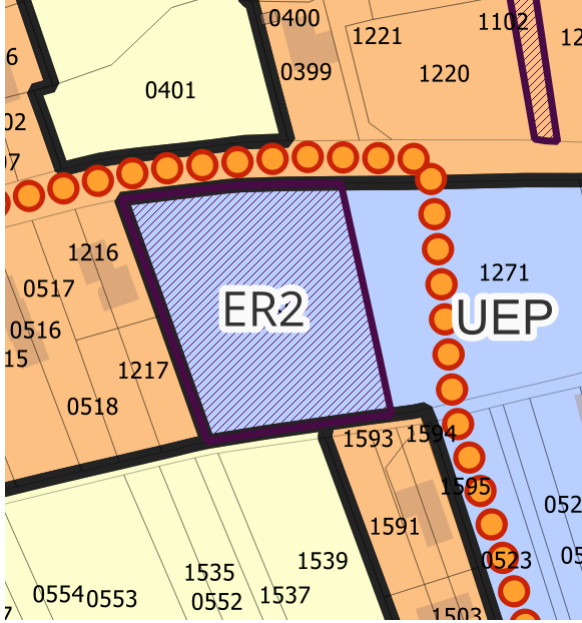
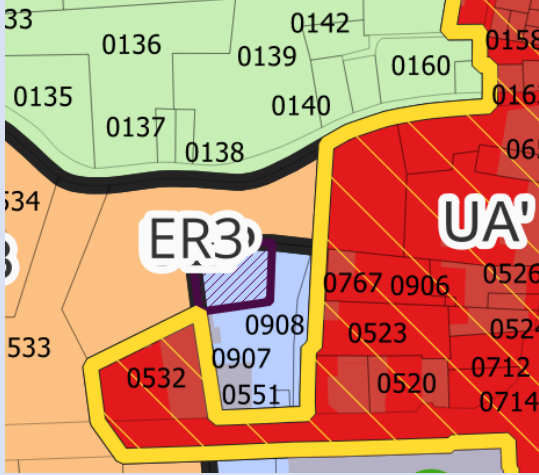
6

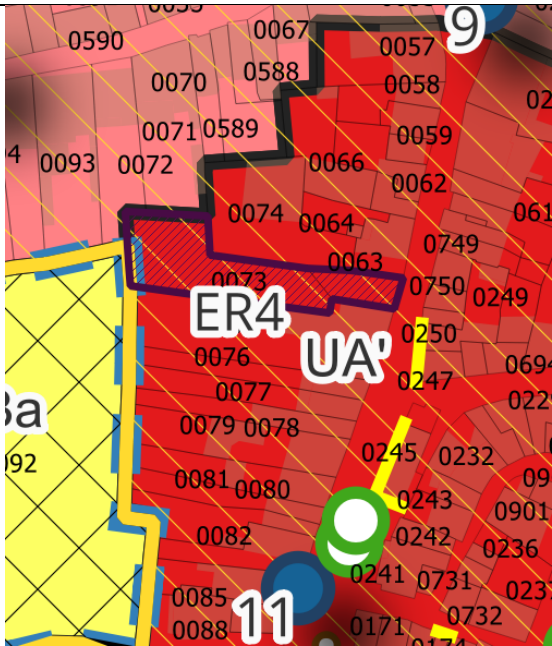
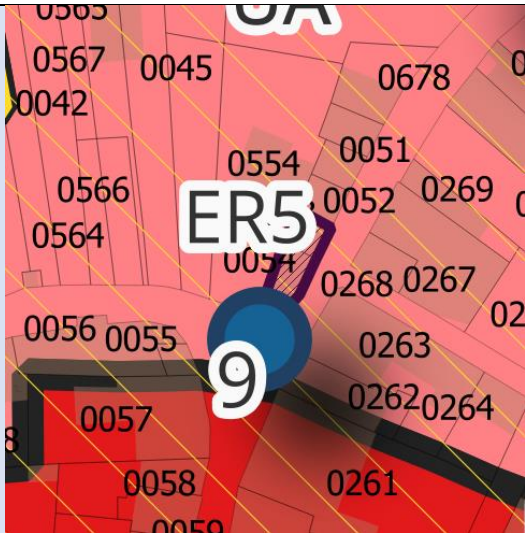
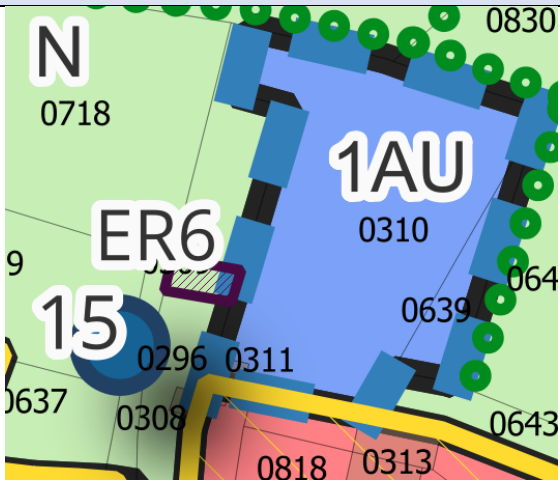
EMPLACEMENTS RÉSERVÉS

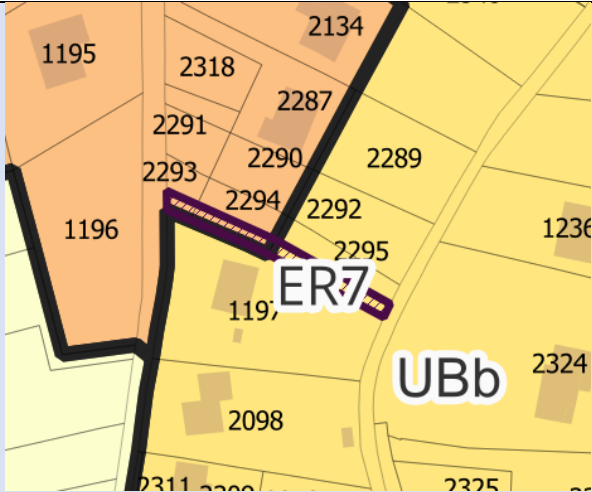

VU POUR ÊTRE ANNEXÉ À LA
DÉLIBÉRATION DU 2 JUILLET 2025

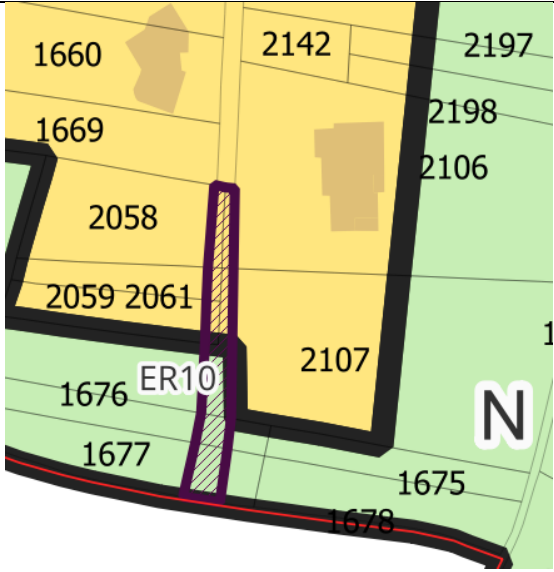
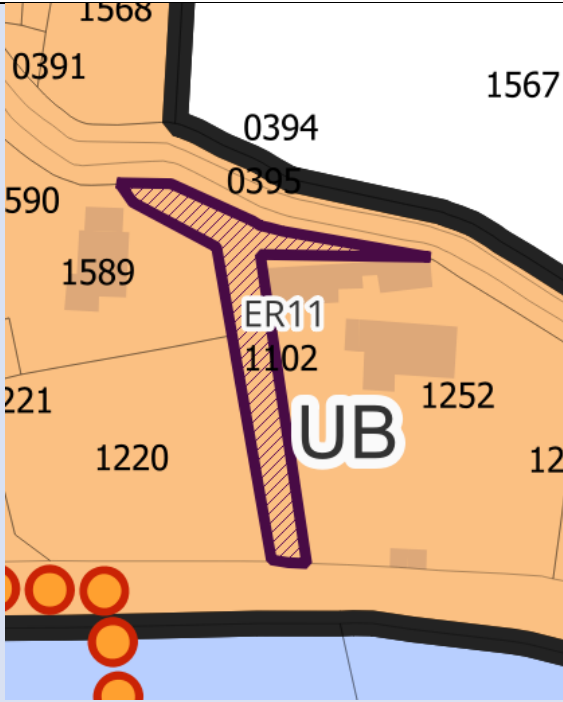
LE MAIRE

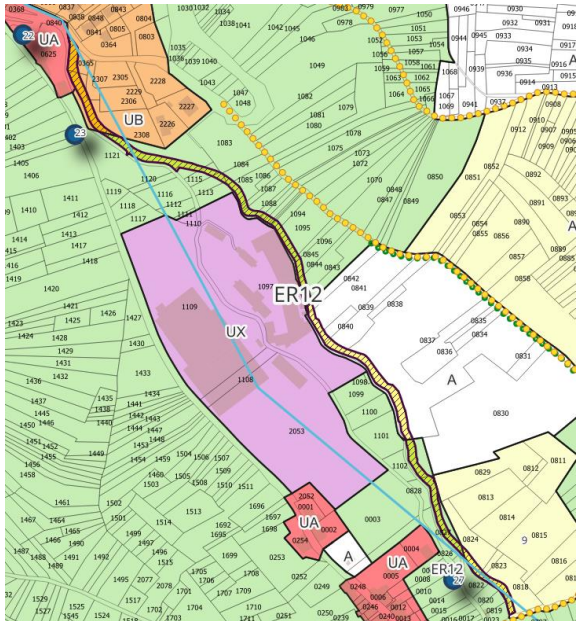


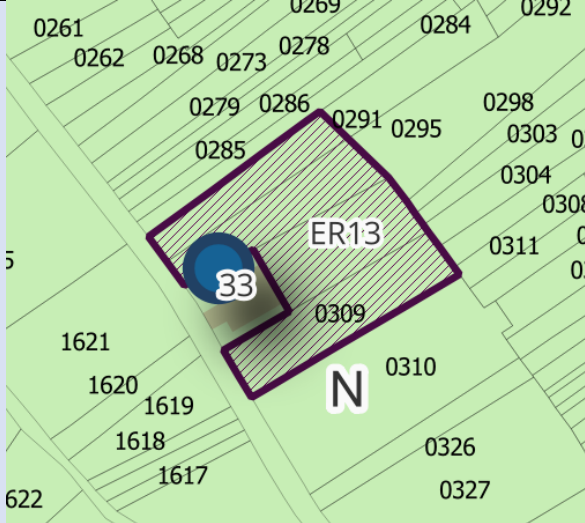
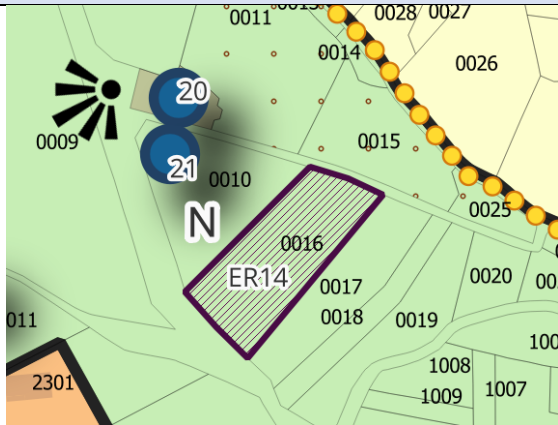
n°	Objet	Parcelles concernées	Surface approximative	Localisation au plan de zonage
1	Aménagement de voirie	4170A; 12630A; 12640A; 15630A; 15640A; 15720A	470 m ²	
2	Aménagement d'un terrain de sport	12700A	3 485 m ²	
3	Aménagement d'un parking	0531AB	260 m ²	


4	Création d'une connexion	73AB; 74AB	800 m ²	
5	Aménagement d'un carrefour	53AB; 54AB	105 m ²	
6	Création d'un cheminement piétonnier	309AB	75 m ²	

7	Création de passage pour les réseaux	22930B; 22940B; 22950B	215 m ²	
8	Accès technique vers un équipement hydraulique	8250B	50 m ²	
9	Reserve incendie	21080B; 21130B	235 m ²	

10	Aménagement de voirie	16760B; 16770B; 20580B; 20590B; 20610B; 21060B; 21070B	300 m ²	
11	Passage de canalisation d'assainissement et accès aux parcelles communales le long du Buizin	11020A	555 m ²	

12	Création d'un cheminement piétonnier	365AB; 8180B; 8230B; 8240B; 8290B; 8300B; 8370B; 8390B; 8400B; 8410B; 8420B; 8430B; 8440B; 8450B; 10840B; 10850B; 10870B; 10880B; 10890B; 10900B; 10910B; 10920B; 10930B; 10940B; 10950B; 10960B; 11130B; 11140B; 11150B; 23070B; 23080B	4 180 m ²	
----	--	--	----------------------	---

13	Extension d'un réservoir d'eau	2910C; 2950C; 2970C; 3090C	2 590 m ²	
14	Extension du cimetière	160B	1 465 m ²	

15	Aménagement d'une voie cyclable	2410A; 2420A; 2430A; 2440A; 2450A; 2460A; 2470A; 2480A; 2490A; 2500A; 4370A; 4420A; 4920A; 4960A; 4970A; 5020A; 5030A; 5980A; 6010A; 11130A; 12540A; 12560A; 12580A; 12590A; 14860A; 15750A; 15760A	8 585 m ²	
----	--	---	----------------------	---